






























Grafické vyjádření standardizovaných částí územního plánu s výjimkou ploch s rozdílným způsobem využití

Název jevu	Výkres			Zobrazení		
	ZČÚ	HLV	VPSOA	RGB obrys RGB výplň	symbol / vizualizace	RGB písma
řešené území	+	+	+	178-178-178 ---		---
část územního plánu s prvky regulačního plánu	+			0-0-0 0-92-230		255-255-255 ^a
zastavěné území		+		67-113-168 ---		---
	+			67-113-168 242-242-242		---
územní rezerva		+		Podle přílohy č. 22 k této vyhlášce		255-255-255 ^a
	+			255-127-127 ---		255-127-127
koridor plošně vymezený územním plánem		+		210-140-240 210-200-255		210-140-240
koridor plošně vymezený z nadřazené dokumentace		+		210-140-240 210-200-255		210-140-240
koridor nad plochami s rozdílným způsobem využití vymezený územním plánem		+		210-140-240 210-200-255		210-140-240
koridor nad plochami s rozdílným způsobem využití z nadřazené dokumentace		+		210-140-240 210-200-255		210-140-240
zastavitelná plocha		+		0-0-0 ---		255-255-255 ^a
	+			0-0-0 255-235-237		255-255-255 ^a
plocha přestavby		+		0-0-0 ---		255-255-255 ^a
	+			0-0-0 228-233-247		255-255-255 ^a
plocha změny v krajině		+		0-0-0 ---		255-255-255 ^a
	+			0-0-0 244-255-224		255-255-255 ^a

^a v případě nutnosti užití písma bez obrysu použít barvu 0-0-0

Název jevu	Výkres			Zobrazení		
	ZČÚ	HLV	VPSOA	RGB obrys RGB výplň	symbol / vizualizace	RGB písma
plochy a koridory podmíněné uzavřením dohody o parcelaci	+			0-0-0 0-0-0		255-255-255 ^a
plochy a koridory podmíněné vydáním regulačního plánu	+			0-0-0 0-0-0		255-255-255 ^a
plochy a koridory podmíněné uzavřením dohody o parcelaci a vydáním regulačního plánu	+			0-0-0 0-0-0		255-255-255 ^a
plochy a koridory podmíněné zpracováním územní studie	+			0-0-0 0-0-0		255-255-255 ^a
plochy a koridory podmíněné uzavřením dohody o parcelaci a zpracováním územní studie	+			0-0-0 0-0-0		255-255-255 ^a
VPS / VPO technické infrastruktury vyjádřené liniově			+	118-113-113		0-0-0
VPS dopravní infrastruktury s možností vyvlastnění			+	255-0-0 255-205-205		0-0-0
VPS dopravní infrastruktury s možností uplatnění předkupního práva			+	255-0-0 255-205-205		0-0-0
VPS dopravní infrastruktury s možností vyvlastnění i uplatnění předkupního práva			+	255-0-0 255-205-205		0-0-0
VPS technické infrastruktury s možností vyvlastnění			+	118-113-113 218-216-216		0-0-0
VPS technické infrastruktury s možností uplatnění předkupního práva			+	118-113-113 218-216-216		0-0-0
VPS technické infrastruktury s možností vyvlastnění i uplatnění předkupního práva			+	118-113-113 218-216-216		0-0-0
VPS / VPO pro snižování ohrožení v území povodněmi a jinými přírodními katastrofami s možností vyvlastnění			+	64-128-255 139-178-255		0-0-0
VPS / VPO pro zvyšování retenčních schopností území s možností vyvlastnění			+	64-128-255 139-178-255		0-0-0
VPO pro založení prvků územního systému ekologické stability s možností vyvlastnění			+	106-185-34 175-231-125		0-0-0
VPO pro ochranu archeologického dědictví s možností vyvlastnění			+	255-222-117 255-240-193		0-0-0
VPS/VPO k zajišťování obrany a bezpečnosti státu s možností vyvlastnění			+	143-141-69 213-212-168		0-0-0
VPS/VPO pro asanaci (ozdravení) území s možností vyvlastnění			+	209-232-255 239-247-255		0-0-0
VPS občanského vybavení s možností uplatnění předkupního práva			+	135-57-193 211-181-233		0-0-0
veřejné prostranství s možností uplatnění předkupního práva			+	250-185-0 255-221-125		0-0-0

Název jevu	Výkres			Zobrazení		
	ZČÚ	HLV	VPSOA	RGB obrys RGB výplň	symbol / vizualizace	RGB písma
lokální biocentrum stav		+		163-255-115 163-255-115		163-255-115
lokální biocentrum návrh		+		255-85-0 255-85-0		255-85-0
lokální biokoridor stav		+		163-255-115 163-255-115		163-255-115
lokální biokoridor návrh		+		255-85-0 255-85-0		255-85-0
regionální biocentrum stav		+		163-255-115 163-255-115		163-255-115
regionální biocentrum návrh		+		255-85-0 255-85-0		255-85-0
regionální biokoridor stav		+		163-255-115 163-255-115		163-255-115
regionální biokoridor návrh		+		255-85-0 255-85-0		255-85-0
nadregionální biocentrum stav		+		163-255-115 163-255-115		163-255-115
nadregionální biocentrum návrh		+		255-85-0 255-85-0		255-85-0
nadregionální biokoridor stav		+		163-255-115 163-255-115		163-255-115
nadregionální biokoridor návrh		+		255-85-0 255-85-0		255-85-0
system sídelní zeleně		+		--- 0-0-0		---
system významných veřejných prostranství		+		--- 0-0-0		---

Použité zkratky:

ZČÚ = výkres základního členění území

HLV = hlavní výkres

VPSOA = výkres veřejně prospěšných staveb, opatření a asanací

+ = daný jev se v příslušném výkresu použije

VPS = veřejně prospěšná stavba

VPO = veřejně prospěšné opatření